

Association pour
la Sauvegarde du Patrimoine Graulérois

LES CHEMINS DE RANDONNEE GRAULIEROIS

La commune propose 3 sentiers d'interprétation et 5 chemins de randonnée permettant de découvrir une grande variété de paysages.

Les sentiers d'interprétation

Des panneaux installés autour et dans le bourg par Tulle aggro signalent les 3 sentiers d'interprétation inaugurés le 6 juin 2015.

On y circule en découvrant les particularités de chaque site, soit librement pour le Marais, soit guidée par le livret du visiteur (placé à l'entrée de chaque sentier ou à prendre en mairie).

Ces parcours se distinguent du commun des sentiers parce qu'ils redonnent vie à « un milieu naturel » grâce aux participations financières de Limousin Nature Environnement, du Conservatoire des Espaces Naturels du Limousin et des entreprises locales.



1 - Le Marais du BREZOU

Situé à mi-chemin entre LAGRAULIERE et CHANTEIX, on le découvre en suivant le cours de sa rivière.

Dès l'arrivée sur le parking, une balustrade en bois invite les visiteurs à la passer pour traverser la forêt et accéder au marais ; un fléchage aide à atteindre les 900 m du ponton flottant qui offre toute la partie spectaculaire de ce lieu. La richesse de la flore des zones humides, le concert des grenouilles, le chant des oiseaux et l'envolée des libellules en sont les trésors. Ils constituent une biodiversité qu'il faut apprendre à protéger.



2 - La vallée du BREZOU

Le départ se trouve sur la D7 entre les lieux dit « L'hôpital » et « les Barrières ».

Ce sentier présente une boucle de 2,6 km (1h30 environ) qui démarre en bordure de forêt et aborde progressivement les zones humides : les prairies se transforment peu à peu en marécage, le sol devient tourbeux autour de la « Fontaine Salée », les grands arbres se fondent au profit des joncs et des touradons. Au tournant d'une bordure de saules, l'étang neuf se découvre aux visiteurs.



La vallée du Brezou a reçu « le trophée des réserves de Biosphère » classement établi par l'UNESCO.

3 - La forêt de BLANCHEFORT.

Ce circuit de 4,5 km (2h15 environ) emprunte un petit sentier montant bordé de fleurs avant de plonger sur l'ancien moulin du PEYROU. Au détour d'une passerelle doublée d'un gué, commence l'ascension vers le hameau de Joujou. Les observateurs remarqueront l'emplacement d'anciennes plateformes aménagées pour la fabrication de charbon de bois. Puis à la croisée des chemins, les méandres du BREZOU sont de retour jusqu'à la fin du parcours.



Le point commun de tous ces lieux est le mystère qui les entoure.

Tout au long du chemin des petits poteaux numérotés sont des repères qui indiquent exactement votre position et à l'aide du livret du visiteur sur lequel se trouvent des « QR code », vous pourrez actionner une application sur votre téléphone portable pour obtenir un descriptif audio du paysage qui s'offre à vous et parfois l'histoire du lieu.



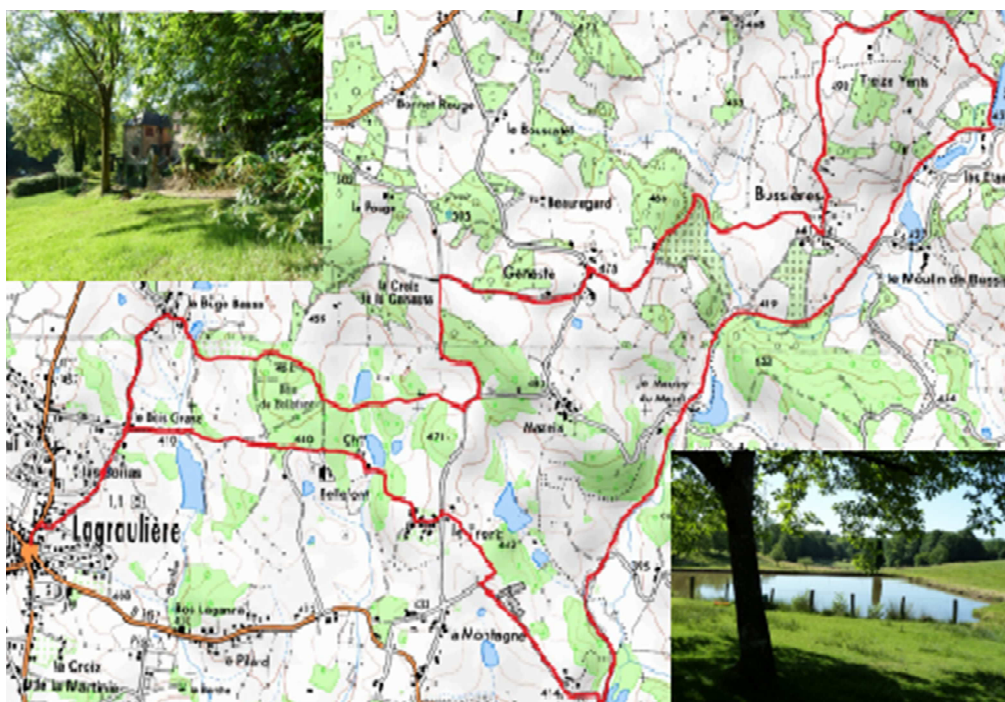
Ce guide est téléchargeable sur le site de la commune ou disponible en Mairie.

Les chemins de randonnées

Les fiches détaillées de ces circuits sont disponibles sous format plastifié au secrétariat de la mairie, ou téléchargeable depuis le site de la commune en cliquant sur le nom du circuit.

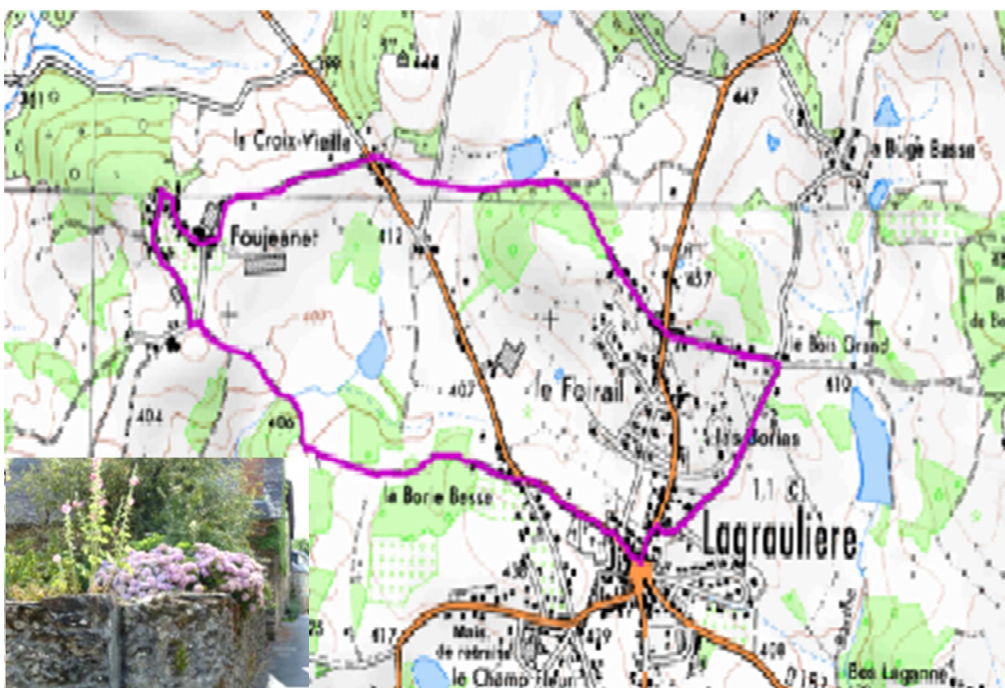
1 - Le circuit des étangs

Balises rouge - Départ place de l'église – 14 km (environ 5h).



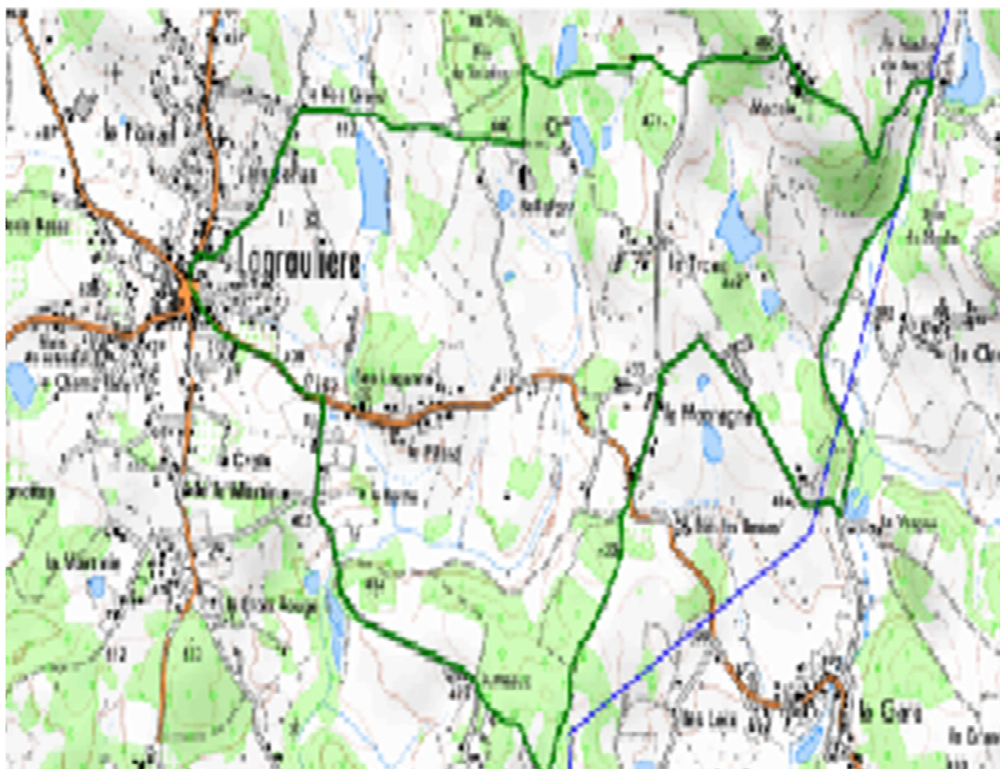
2 - Le picoulet

Balises rose - Départ place de l'église - 5,5 km (environ 1h10).



3 - Le moulin du Mazel

Balisage blanc - Départ place de l'église – 9 km (environ 2h15).



4 - La tour de Coulaud

Balisage bleu - Départ place de la mairie – 14 km (environ 4h).



5 - Les amoureux de la forêt de Blanchefort

Balisage jaune - Départ place d'église – 10 km (environ 2h30)



Des visites et animations diverses ont lieu en période estivale, n'hésitez pas à consulter l'agenda de la commune ou le site de l'office de tourisme intercommunal.
